

Утверждена  
решением  
Совета депутатов города Колы  
от №

Карта-схема прилегающей территории земельного участка

1. Местоположение прилегающей территории (адресные ориентиры): г. Кола, пр-кт Миронова
2. Кадастровый номер объекта (при наличии), по отношению к которому устанавливается прилегающая территория: 51:01:0110001:6
3. Площадь прилегающей территории: 5056,3 кв.м

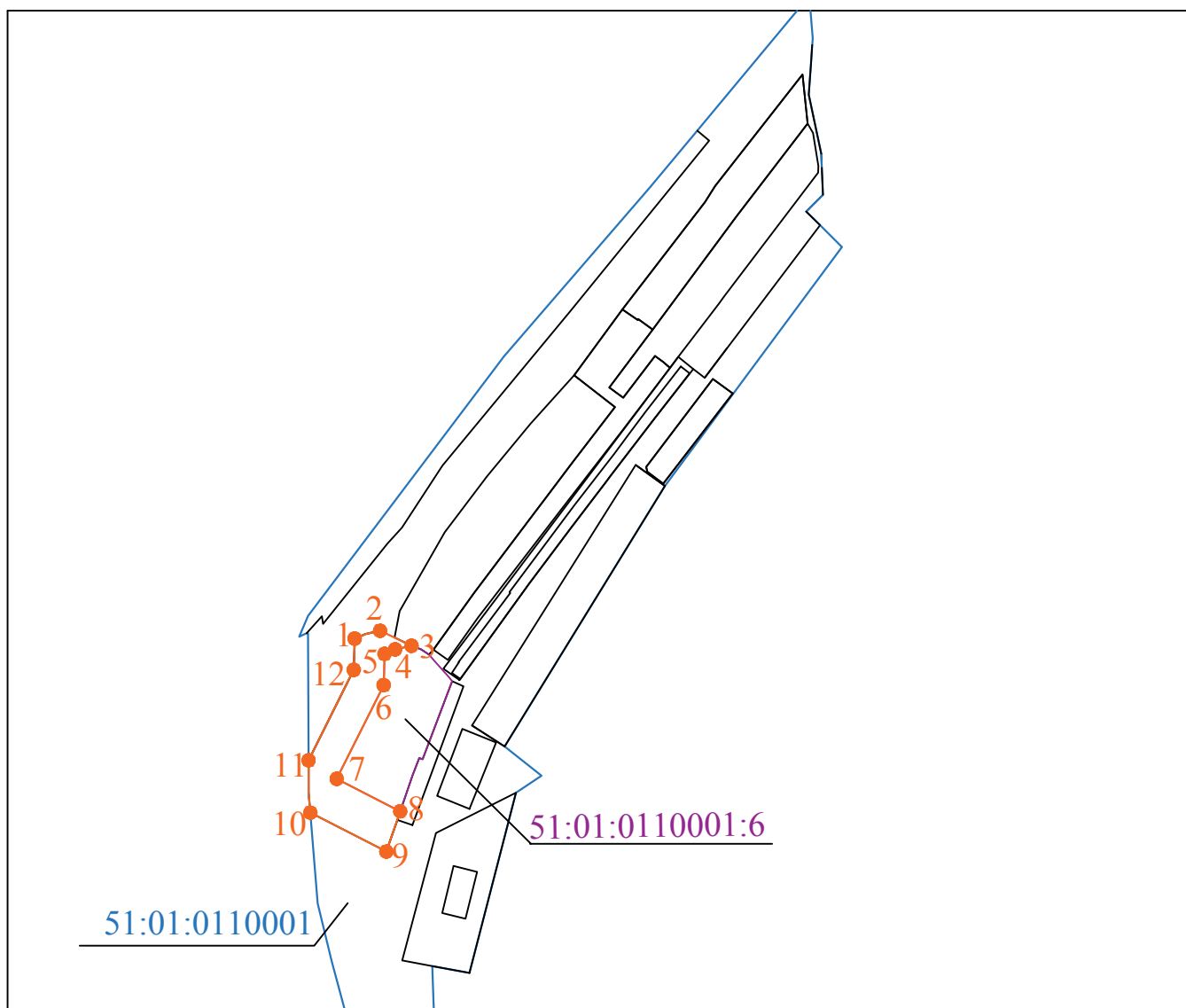
Исполнитель

\_\_\_\_\_ (подпись)

\_\_\_\_\_ (расшифровка подписи)






М.П.

## Графическая часть



Масштаб 1:5000

### Условные обозначения

	граница прилегающей территории
	поворотная точка границ прилегающей территории
 51:01:0110001:6	кадастровый номер земельного участка (объекта недвижимости), по отношению к которому устанавливается прилегающая территория
 51:01:0110001	кадастровый квартал
	граница кадастрового квартала

Исполнитель \_\_\_\_\_

М.П.