

Утверждена  
решением  
Совета депутатов города Колы  
от №

Карта-схема прилегающей территории земельного участка

1. Местоположение прилегающей территории (адресные ориентиры): г. Кола, ул. Красноармейская, на земельном участке расположено здание №35
2. Кадастровый номер объекта (при наличии), по отношению к которому устанавливается прилегающая территория: 51:01:0109006:45
3. Площадь прилегающей территории: 408,8 кв.м

Исполнитель

\_\_\_\_\_

(подпись)

\_\_\_\_\_

(расшифровка подписи)




М.П.

## Графическая часть



Масштаб 1:1000

### Условные обозначения

|   |   |
|---|---|
|  | граница прилегающей территории  |
|  | поворотная точка границ прилегающей территории  |
| 51:01:0109006:45  | кадастровый номер земельного участка (объекта недвижимости), по отношению к которому устанавливается прилегающая территория |
| 51:01:0109006   | кадастровый квартал   |
|  | граница кадастрового квартала   |

Исполнитель \_\_\_\_\_

М.П.