

Утверждена
решением
Совета депутатов города Колы
от №

Карта-схема прилегающей территории земельного участка

1. Местоположение прилегающей территории (адресные ориентиры): г. Кола,
ул. Победы

2. Кадастровый номер объекта (при наличии), по отношению к которому
устанавливается прилегающая территория: 51:01:0109006:17

3. Площадь прилегающей территории: 41,6 кв.м

Исполнитель

(подпись)

(расшифровка подписи)






М.П.

Графическая часть



Масштаб 1:1000

Условные обозначения

	граница прилегающей территории
	поворотная точка границ прилегающей территории
	кадастровый номер земельного участка (объекта недвижимости), по отношению к которому устанавливается прилегающая территория
	кадастровый квартал
	граница кадастрового квартала

Исполнитель _____

М.П.