

Утверждена  
решением  
Совета депутатов города Колы  
от №

Карта-схема прилегающей территории земельного участка

1. Местоположение прилегающей территории (адресные ориентиры):  
г. Кола, пер. Островский
2. Кадастровый номер объекта (при наличии), по отношению к которому устанавливается прилегающая территория: 51:01:0109001:13
3. Площадь прилегающей территории: 39,4 кв.м

Исполнитель

\_\_\_\_\_

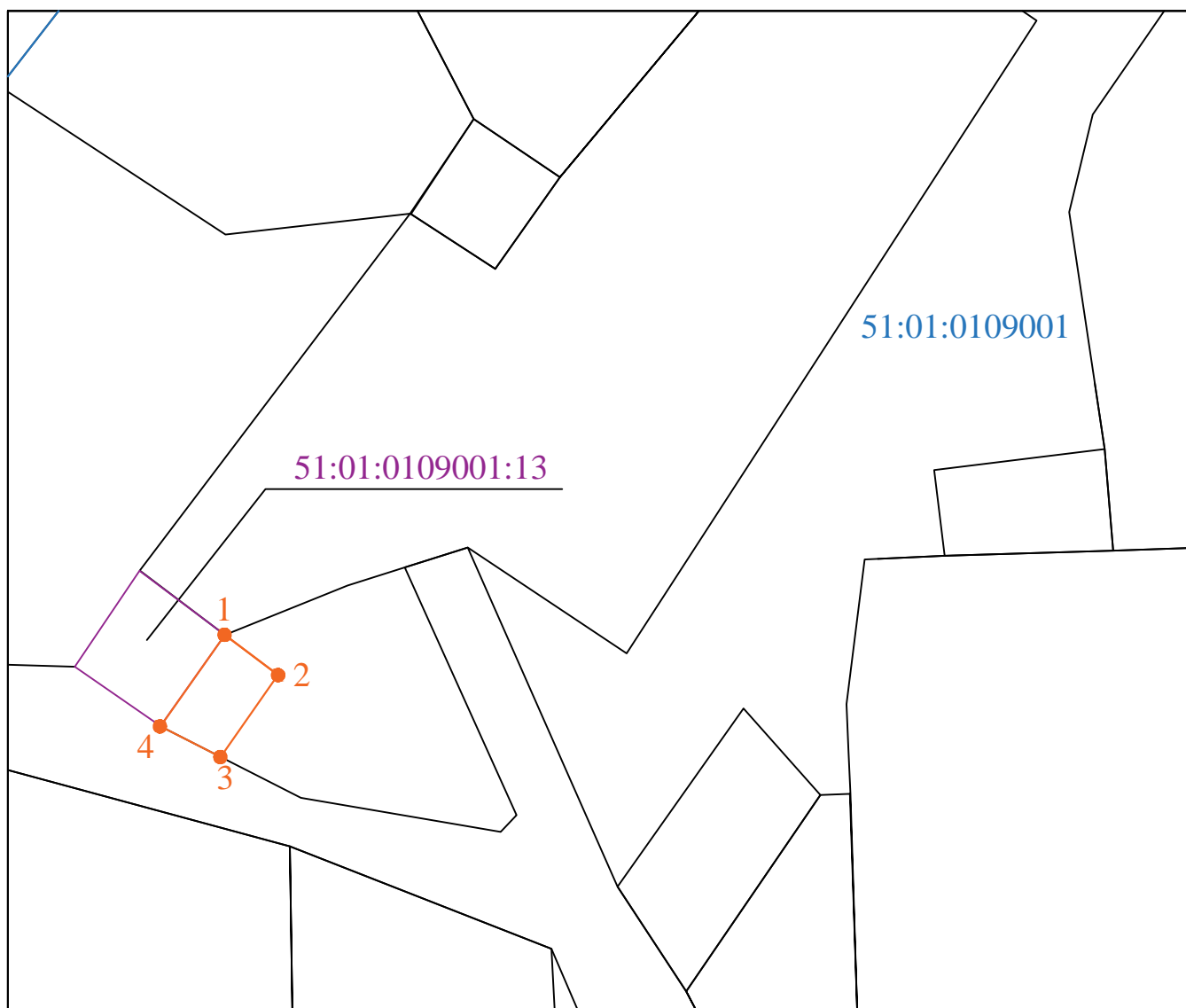
(подпись)

\_\_\_\_\_

(расшифровка подписи)






М.П.

## Графическая часть



Масштаб 1:500

### Условные обозначения

	граница прилегающей территории
	поворотная точка границ прилегающей территории
	кадастровый номер земельного участка (объекта недвижимости), по отношению к которому устанавливается прилегающая территория
	кадастровый квартал
	граница кадастрового квартала

Исполнитель \_\_\_\_\_

М.П.